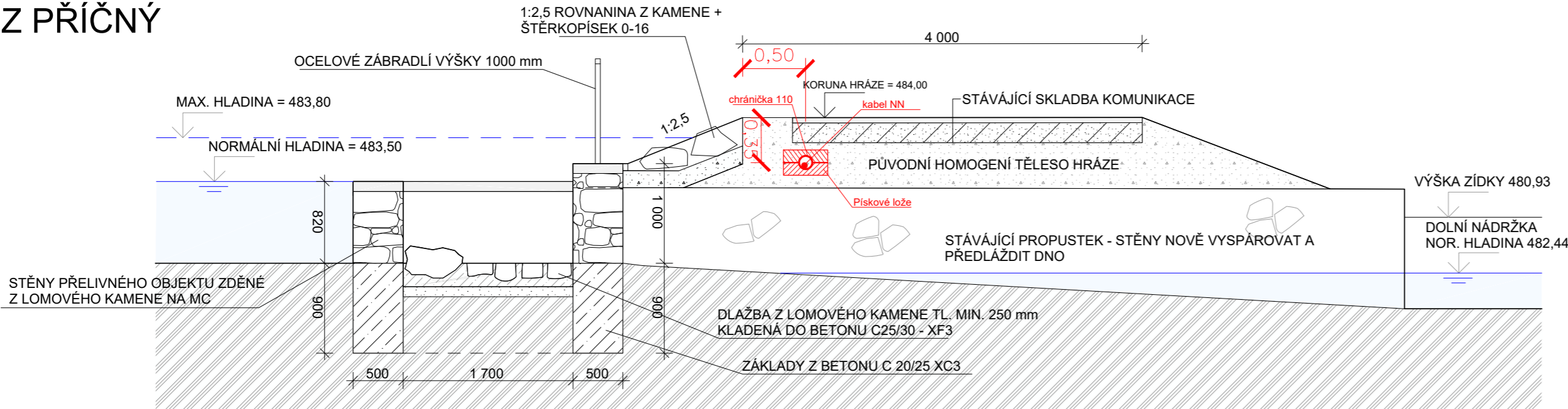
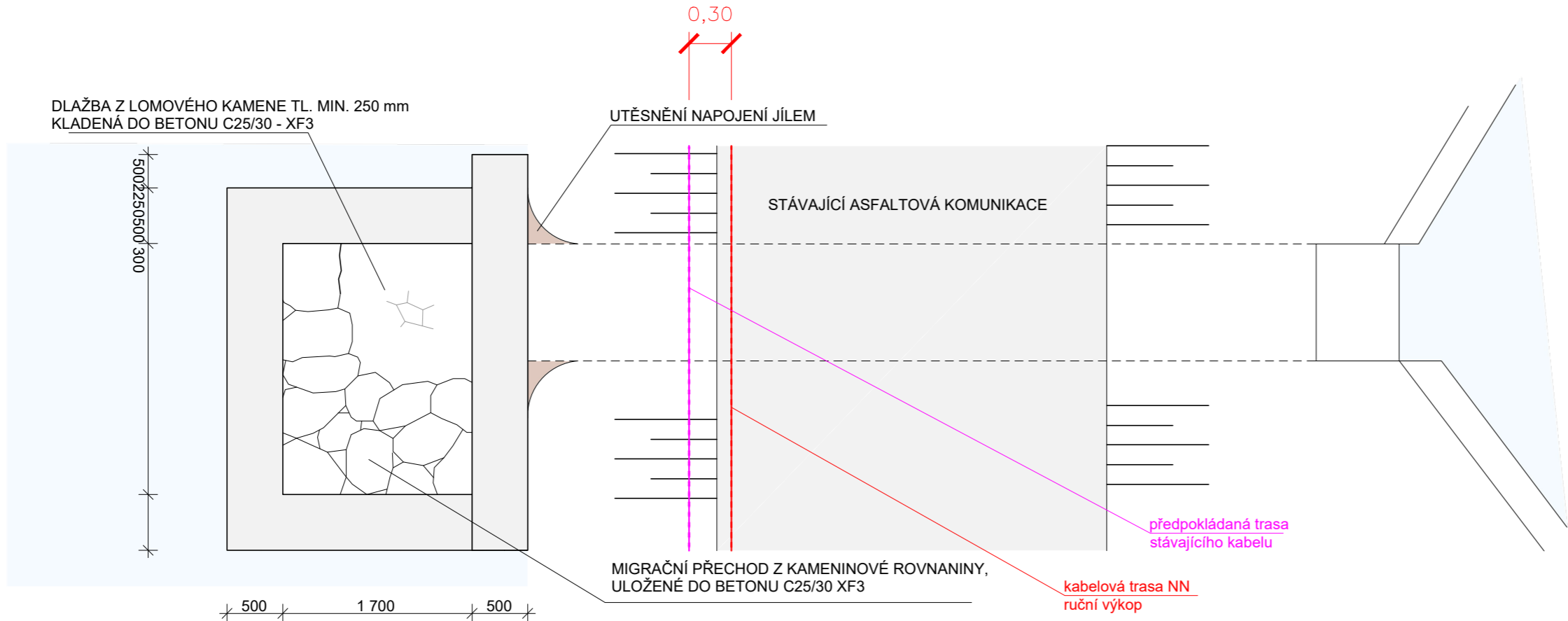


ŘEZ PŘÍČNÝ



PŮDORYS





Orientační schéma:



Razítko oprávněné osoby:

Podpis:

Datum:

Revize:	Datum:	Popis:	Kontroloval:

Stavebník/Investor:	<b>Správa železnic, státní organizace</b>	
Adresa:	Dlážděná 1003/7, 110 00 Praha 1	
Zástupce investora:	Oblastní ředitelství Plzeň	
Adresa:	Sušická 1168/23, Plzeň 326 00	

Zhotovitel stavby:	<b>SAGASTA s.r.o.</b>		
Adresa:	Novodvorská 1010/14, 142 00, Praha 4 - Lhotka		
Kontakt:	T: +420 261 344 100 E: info@sagasta.cz		
Zhotovitel objektu:	<b>SAGASTA s.r.o.</b>		
Adresa:	Novodvorská 1010/14, 142 00, Praha 4 - Lhotka		
Kontakt:	T: +420 261 344 100 E: info@sagasta.cz		
Hlavní projektant (HIP):	Specialista:	Odpovědný projektant:	Zpracovatel:
Ing. Emil Špaček	Ing. Ondřej Lerman	Ing. Emil Špaček	Ing. Tomáš Burda

Název stavby/akce:	<b>Rekonstrukce nástupiště zast. Pernolec na trati Domažlice - Planá</b>	Označení (S-kód): S632000081	
Název části:	Stavební výkresy	Označení zhotovitele: 120095	
Název objektu:	<b>Přípojka NN</b>	Označení části: <b>D</b>	
Název přílohy:	Řez trasy přes hráz	Označení objektu/komplexu: <b>SO 401</b>	
Název dílčí části přílohy:		Číslo přílohy: <b>6</b>	
Kraj:	Katastrální území:	Paré:	
Plzeňský	Pernolec [618586]		
Stupeň dokumentace:	Datum zpracování:	Formáty:	Měřítko:
DUSP	05/2021	3xA4	-

S-kód:	Stupeň dokumentace:	Část:	Objekt:	Podobjekt:	Příloha:	Revize:
	-	-	-	-	-	-

[Prostor pro další informace]